

Entdeckt Euer Wander-Erlebnis

Familienspaß Bad Hindelang




Schnitzeljagden
Dorfrallyes
MusikWanderWeg



Inhalt

Schnitzeljagd Polite	Seite 6
Schnitzeljagd Ostrach	Seite 8
Schnitzeljagd Ornach	Seite 10
Schnitzeljagd Iseler	Seite 12
Dorfrallye Unterjoch	Seite 14
Dorfrallye Hinterstein	Seite 24
Lösungswörter	Seite 33
MusikWanderWeg	Seite 36



Begleitet Georg Gems auf seiner Rätsel-Reise!
Könnt Ihr ihm helfen, den Weg zu finden?

Liebe Kinder,

schön, dass Ihr Euren Urlaub in meiner Heimat Bad Hindelang verbringt. Ich bin Georg Gems und möchte Euch zu einem kleinen Rundgang durch meine Gemeinde einladen.

Bei den Wanderungen bekommt Ihr einen Einblick, welche Geschichten verborgen liegen und wieviel Spannendes bei uns in Bad Hindelang entdeckt werden kann.

Ich habe auch einige Fragen und Rätsel vorbereitet. Bestimmt könnt Ihr sie lösen – Ihr dürft übrigens gerne Eure Eltern fragen!

Wer die Lösungsworte richtig eingetragen hat, der bekommt auch eine Belohnung. Natürlich könnt Ihr die Bilder in dieser Broschüre auch schön bunt anmalen – lasst Eurer Fantasie freien Lauf, dann wird sie so bunt wie unser schönes Allgäu!

**Und nun viel Spaß bei meinen Rätseln und Fragen.
Euer Georg Gems**

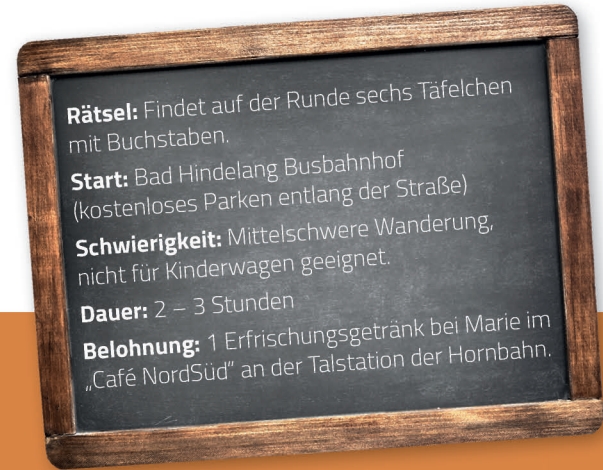


Schnitzeljagd Polite

Hirschbachtobel – Polite – Gailenberg – Vorderhindelang

Unsere Hinweise:

- 1 Der 1. Buchstabe hängt am Start hinter dem Buswartehäuschen.
- 2 Lauft entlang der Bundesstraße auf dem Gehweg bis zum Eingang des Hirschbachtobels. Dort findet Ihr den 2. Buchstaben.
- 3 Folgt dem Tobelweg und haltet Euch links. Der 3. Buchstabe hängt oberhalb des Café Polite.
- 4 Findet den 4. Buchstaben an der Brücke über den Zillenbachtobel.
- 5 Der 5. Buchstabe hängt in der Nähe der Kapelle im schönen Weiler Gailenberg – mit Blick über das Ostrachtal.
- 6 Beim steilen Abstieg nach Vorderhindelang seid bitte vorsichtig. Im Ort haltet Ihr Euch links in Richtung Kapelle, dort findet Ihr im Kneipp-Kurgarten den 6. Buchstaben. Nun könnt Ihr noch durch die Hindelanger Marktstraße spazieren und gelangt wieder zum Ausgangspunkt.



Tragt hier alle Lösungsbuchstaben ein!

Tragt die Buchstaben in der Reihenfolge ein, in der Ihr sie findet. Sie bilden einen Begriff für Leute, die den Sommer in den Bergen verbringen und die dafür sorgen, dass unsere Kulturlandschaft so schön ist.

<input type="text"/>	<input type="text"/>	<input type="text"/>	<input type="text"/>	<input type="text"/>	<input type="text"/>
1	2	3	4	5	6

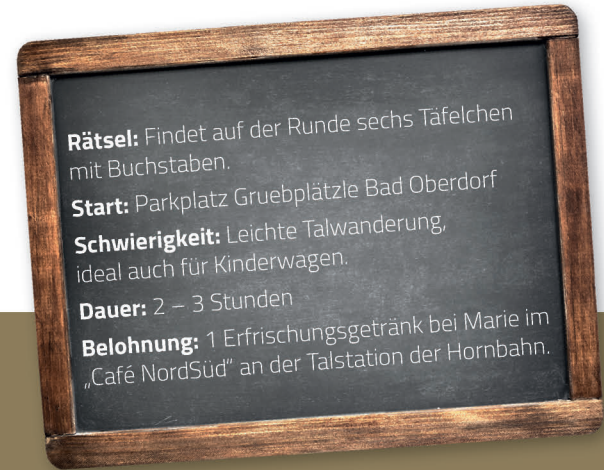


Schnitzeljagd Ostrach

Ostrach-Runde – von Spielplatz zu Spielplatz

Unsere Hinweise:

- 1 Der 1. Buchstabe hängt an der Brücke.
- 2 Der 2. Buchstabe befindet sich an einem Spielgerät auf dem Drachenspielplatz.
- 3 Vor der überdachten Brücke könnt Ihr Euch am Wasserspielplatz so richtig nass machen :-)) ... In der Brücke findet Ihr den 3. Buchstaben.
- 4 Der 4. Buchstabe hängt an einer Hütte bei der Brücke über die Ostrach.
- 5 Findet den 5. Buchstaben am Spielplatz in Vorderhindelang. Hier ist auch Euer Wendepunkt erreicht und Ihr könnt entlang der Ostrach wieder zurücklaufen – und habt dabei nochmal alle Spielplätze auf dem Weg!
- 6 Hinter der Hornbahn gelangt Ihr auf die große Wiese, auf der jedes Jahr am 11. September der Vihscheid stattfindet. Hier findet Ihr auch den 6. und letzten Buchstaben. Weiter geht's auf dem bekannten Weg zurück zu Eurem Ausgangspunkt am Parkplatz Gruebplätzle.



Tragt hier alle Lösungsbuchstaben ein!

Tragt die Buchstaben in der Reihenfolge ein, in der Ihr sie findet. Sie bilden ein Wort, das für uns „Heimat“ bedeutet!

<input type="text"/>	<input type="text"/>	<input type="text"/>	<input type="text"/>	<input type="text"/>	<input type="text"/>
1	2	3	4	5	6



Der Gutschein berechtigt zur Abholung eines **kostenlosen Erfrischungsgetränks** im **Café NordSüd** | Ostrachstraße 20 | 87541 Bad Hindelang



Den Stempel könnt Ihr Euch hier abholen:

Tourist Information Bad Hindelang
Unterer Buigenweg 2
87541 Bad Hindelang

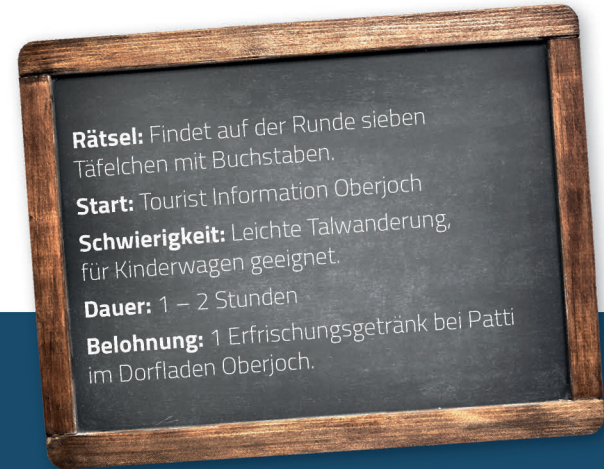
(Bitte achtet auf die Öffnungszeiten)

Schnitzeljagd Ornach

Ornach-Panorama-Moorrunde

Unsere Hinweise:

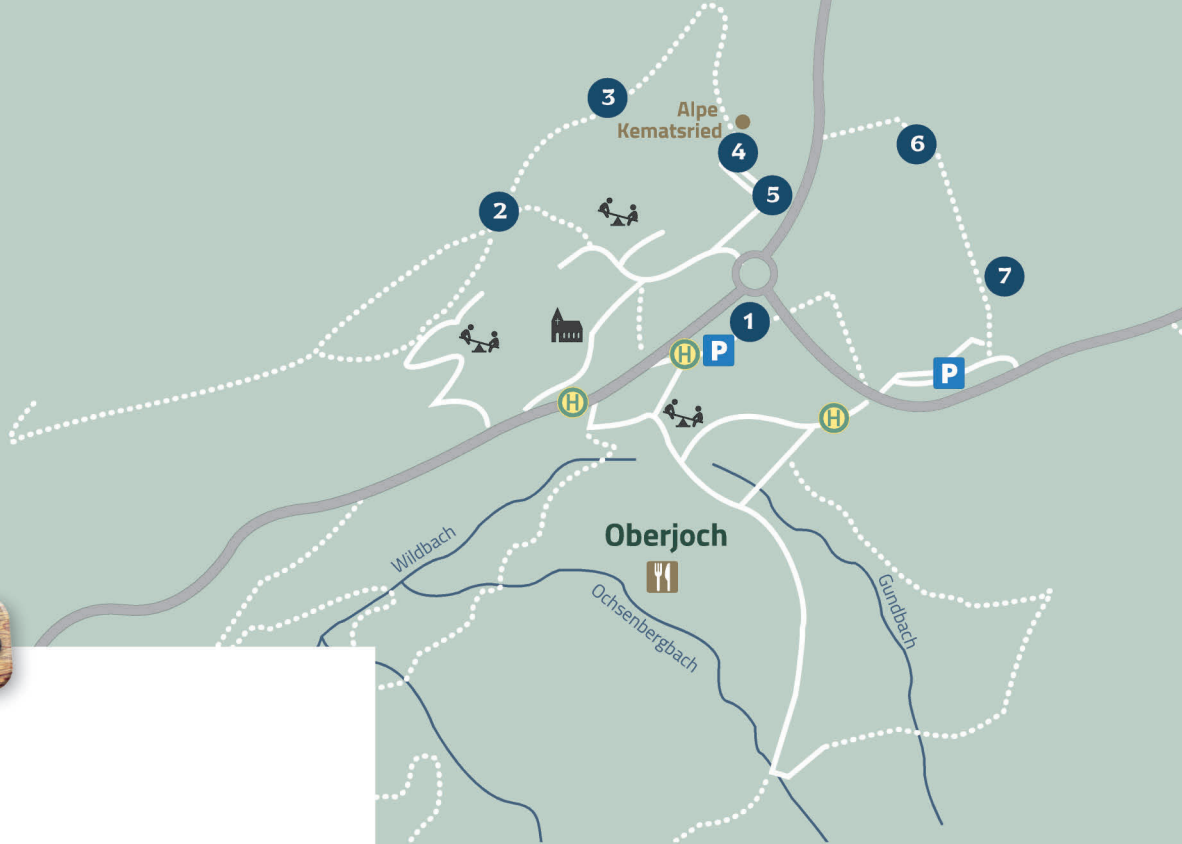
- 1 Der 1. Buchstabe hängt am Eingang über der Tourist Information Oberjoch (links).
- 2 Der 2. Buchstaben befindet sich an der Hütte mit viel Brennholz davor, im Wald oberhalb der Kirche.
- 3 Folgt zum 3. Buchstaben dem Ornach-Rundweg nach Osten bis zur ersten Bank.
- 4 Der 4. Buchstabe hängt am Käsladen beim Haflingerhof.
- 5 Findet den 5. Buchstaben am Baum bei der 90°-Rechtskurve.
- 6 Geht auf dem Wiesenweg nach Osten und überquert vorsichtig die Bundesstraße. Jetzt auf dem Wiesenweg 200 m weiter bis zu einer Metalltüre. Hier versteckt sich der 6. Buchstabe. Ihr befindet Euch jetzt auf dem Moor-Rundweg.
- 7 Der 7. Buchstabe hängt an einem Baum im Gelände der Badestelle Hochmoor.



Tragt hier alle Lösungsbuchstaben ein!

Tragt die Buchstaben in der Reihenfolge ein, in der Ihr sie findet. Sie bilden ein Allgäuer Wort für einen „Ausdruck der Bewunderung“!

<input type="text"/>	<input type="text"/>	<input type="text"/>	<input type="text"/>	<input type="text"/>	<input type="text"/>	<input type="text"/>
1	2	3	4	5	6	7



Schnitzeljagd Ornach

Der Gutschein berechtigt zur Abholung eines **kostenlosen Erfrischungsgetränks** im **Dorfladen Oberjoch** | Passstraße 18 | 87541 Oberjoch

Den Stempel könnt Ihr Euch hier abholen:

Tourist Information Oberjoch
Jochpass 1
87541 Bad Hindelang

(Bitte achtet auf die Öffnungszeiten)

Schnitzeljagd Iseler

Kleine Iseler-Runde

Unsere Hinweise:

- 1 Der 1. Buchstabe hängt am Eingang über der Tourist Information Oberjoch (rechts).
- 2 Der 2. Buchstabe befindet sich an einem Baum mit Bank am Feldweg, 200 m nach dem Hotel "Zum Senn" Richtung Westen.
- 3 Folgt der "Kleinen Iseler-Runde" bis zu einem Bach. Hier findet Ihr den 3. Buchstaben.
- 4 Der 4. Buchstabe hängt am Strommasten hinter einem Bauernhof.
- 5 Findet den 5. Buchstaben an einem Stall von einer Alp, die nach einem männlichen Rindvieh benannt wurde (Einkehrmöglichkeit).
- 6 Folgt nun der Bergstraße bis zu einer Aussichtsbank unter einem Baum. Hier versteckt sich bei der 6. Buchstabe.
- 7 Weiter geht's bis zum Abzweig in einen Wanderweg, der zu einem schönen Bergbach führt. Hier ist der 7. Buchstabe.
- 8 Im Schatten des Waldes spaziert Ihr nun ca. 400 m nach Osten, bis zur Bergstation einer Bergbahn – auf dem Weg findet Ihr den 8. Buchstaben an einem Baum, also passt gut auf.
- 9 Ihr überquert eine Brücke und haltet Euch rechts auf einem bequemen Weg, bis Ihr ins Reich der Ziegen & Schafe kommt. Am Stadel (Holzhütte) findet Ihr den 9. Buchstaben.
- 10 Folgt dem Wiesenweg geradeaus in den Wald, wo Ihr am Bergbach den 10. Buchstaben findet.
- 11 Der 11. Buchstabe hängt an der Stalltüre der Gund-Alpe (bewirtet).
- 12 Jetzt folgt der Bergstraße talwärts und behaltet immer ein Indianer-Tipi im Auge, bis Ihr am Bergindianer-Reservat den 12. und letzten Buchstaben gefunden habt.

Rätsel: Findet auf der Runde 12 Täfelchen mit Buchstaben.
Start: Tourist Information Oberjoch (Parkplatz P1)
Schwierigkeit: Leichte Bergwanderung, nicht für Kinderwagen geeignet.
Dauer: 2 – 2,5 Stunden
Belohnung: 1 Erfrischungsgetränk bei Patti im Dorfladen Oberjoch.

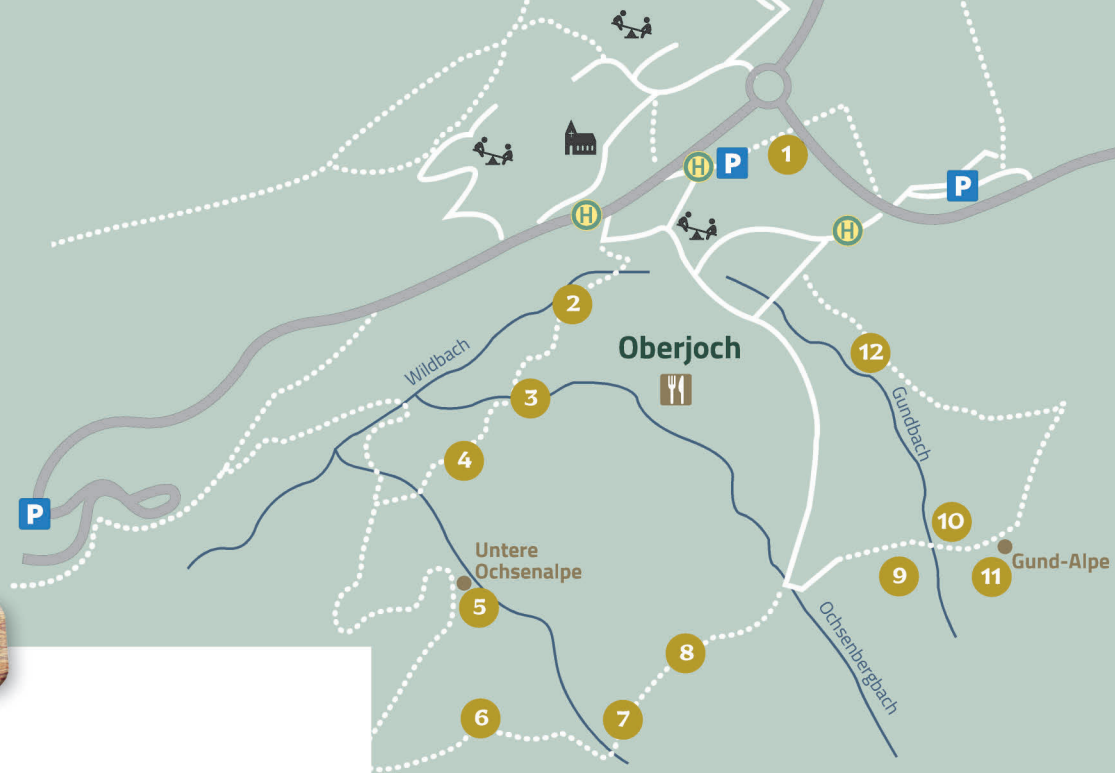
Tragt hier alle Lösungsbuchstaben ein!

Tragt die Buchstaben in der Reihenfolge ein, in der Ihr sie findet. Sie bilden ein Allgäuer Wort für ein Werkzeug zur Heuernte.

<input type="text"/>	<input type="text"/>	<input type="text"/>	<input type="text"/>	<input type="text"/>	<input type="text"/>	<input type="text"/>	<input type="text"/>	<input type="text"/>	<input type="text"/>	<input type="text"/>	<input type="text"/>
1	2	3	4	5	6	7	8	9	10	11	12

Mehr Infos zum gefundenen Lösungswort:





Der Gutschein berechtigt zur Abholung eines **kostenlosen Erfrischungsgetränks** im **Dorfladen Oberjoch** | Passstraße 18 | 87541 Oberjoch

Den Stempel könnt Ihr Euch hier abholen:

Tourist Information Oberjoch
Jochpass 1
87541 Bad Hindelang
(Bitte achtet auf die Öffnungszeiten)

Dorfrallge Unterjoch

Willkommen in Unterjoch!

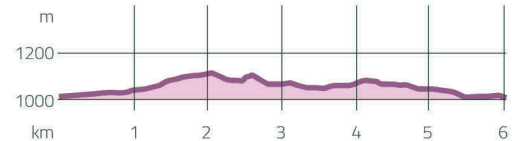
Unterjoch ist einer von zwei Ortsteilen Bad Hindelangs, die über dem „Jochpass“ liegen – das ist die Straße mit den vielen Kurven.

Am Dorfparkplatz können Eure Eltern Ihr Auto stehen lassen. Hierher kommt man auch sehr bequem mit dem Bus oder mit EMMI-MOBIL. Direkt am Parkplatz findet Ihr den Ortseingang von Unterjoch, hier fließt der Fluss „Wertach“ und auch viele Spazier- und Wanderwege starten hier, z.B. auf den Unterjöchler Hausberg, den „Zinken“ – das ist der große, felsige Berg links von Euch.

Wenn Ihr mit einem Kinderwagen unterwegs seid, müsst Ihr einen Teil der Strecke anders laufen. Wenn Ihr am Sonnenhanglift seid, nehmt nicht den Waldweg, sondern die Teerstraße nach unten und biegt dann nach rechts in Richtung „Krummenbach“ ab. Keine Angst, die **Aufgabe 4** könnt Ihr auch auf diesem Weg lösen und es erwartet Euch sogar noch ein zusätzlicher Spielplatz! Die Wege laufen im Weiler „Krummenbach“ wieder zusammen – nur ein kleines Stück weiter die Straße hinauf findet Ihr auch die Kapelle, die Ihr für **Aufgabe 3** braucht.

Und jetzt viel Spaß beim Wandern, Rätseln und Erleben!

Euer **Lösungswort** könnt Ihr auf Seite 33 eintragen.





Station 1

Los geht's! Vom Dorfparkplatz führt Euch der Weg direkt über die Wertachbrücke in den Ort Unterjoch. Atmet mal ganz tief ein, denn der Ortsteil ist besonders für seine gute Luft bekannt. Sie ist sehr rein und sogar arm an Hausstaubmilben, Pollen und Feinstaub – mir sagt das nicht viel, aber ich habe gehört, dass das sehr gesund ist. Und ich finde, das spürt man.

Das liegt auch daran, dass Unterjoch in einem sogenannten „Hochtal“ liegt – also ein Tal hoch in den Bergen. Doch wie hoch liegt Unterjoch eigentlich?

Aufgabe

Wisst Ihr auf wie viel Metern
Höhe Unterjoch liegt?

- 950 (S)
- 1013 (E)
- 1123 (B)



Euer Lösungsbuchstabe

Station 2

Ihr lauft weiter entlang an der „Wertach“, bis Ihr auf der rechten Seite eine Sportanlage seht. Die Anlage liegt direkt am zweiten Ortseingang von Unterjoch und ist je nach Wetterlage im Sommer täglich geöffnet. Hier ist genug Platz, um sich bei einem Spiel so richtig auszupowern.

Aufgabe

Findet Ihr heraus welche Sportanlage gemeint ist?

- Fußballplatz **(C)**
- Rennstrecke **(H)**
- Tennisplatz **(R)**

Direkt nach der Anlage liegen auf dem Weg zwei kleine Spielplätze für Kinder. Dort erwartetet Euch Spielgeräte und außerdem bietet sich eine Runde versteckten spielen gut an. Wenn Ihr dann noch viel „Puste“ habt könnt Ihr auch ein Wettrennen machen, wer ist als erstes bei der nächsten Station ist. Bitte passt aber vor allem bei nassem Wetter auf, dass Ihr nicht ausrutscht.



Euer Lösungsbuchstabe

2

Station 3

Auf Eurem Weg kommt Ihr an zwei Kapellen vorbei. Eine davon findet Ihr am „Hotzenberg“, die andere nach dem kurzen Waldstück, durch das Ihr kommt, im Weiler "Krummenbach". Beide sind einzigartig, schaut Euch mal genauer die schönen Türmchen und Malereien an den Kapellen an.

Die erste Kapelle stammt aus dem Jahr 1875 und wurde von einem Bauern gestiftet, der damit für die Gesundheit seiner Kinder bitten wollte. Die zweite Kapelle wurde 1977 gebaut, als Dank dafür, dass der Ort von der Armee des französischen Kaisers Napoleon verschont wurde.

Aufgabe

Erkennt Ihr, welche beiden Kapellen Ihr auf Eurem Weg seht?



Marienkapelle

(L)



Kapelle
Mariä Himmelfahrt

(A)



Dreifaltigkeits-
kapelle

(E)

Eure Lösungsbuchstaben



3a




3b

Station 4

Der Weg führt Euch weiter durch ein Waldstück. Hier könnt Ihr einiges entdecken, wie zum Beispiel verschiedene Bäume. Und wenn Ihr Glück habt könnt Ihr auch mal einen meiner tierischen Freunde sehen wie Hartl Hirsch, Dora Dachs oder Frieda Fuchs. Sie alle halten sich gerne im Wald auf und sind sehr scheu – wenn Ihr sie seht, seid am besten ganz leise, bleibt auf dem Weg und beobachtet sie von dort aus.

Aufgabe

Verbindet die Zahlen und Ihr erkennt einen Waldbewohner.



Wenn Ihr herausgefunden habt, welcher es ist, schenken wir Euch ein

B
4

Station 6

Weiter geht es nun bergab, zurück in Richtung Dorf. Im Sommer könnt Ihr anstatt auf der Straße auch durch die „Fallanlage“ gehen, sie ist mit zwei Brücken und vielen kleinen Wasserfällen besonders schön zu laufen. So gelangt Ihr zum Dorfgarten, einem idyllischen Aufenthaltsort in Unterjoch mit Spielplatz und Bänken direkt am Bach. Hier finden im Sommer auch Dorfabende und Konzerte statt.

Außerdem seht Ihr ein Becken mit Wasser, das zum Kneippen gedacht ist. Kneippen bedeutet hier "Wassertreten", also mit großen Schritten durch das Wasserbecken laufen – das ist so richtig gesund für den ganzen Körper. Es gibt aber auch noch mehr Anwendungen mit Wasser z.B. Armbäder, die zur Kneipp-Kur gehören.

Aufgabe

Wisst Ihr, wer die Kneipp-Kur erfunden hat?

- Sebastian Kneipp **(I)**
- Hans-Jörg Kneippier **(N)**
- Christian Kneippianum **(P)**




Euer Lösungsbuchstabe

6

Station 7

Das letzte Stück geht es nun noch durch die Dorfmitte zurück zum Ausgangspunkt. Dabei kommt Ihr am Kindergarten und nochmal an einem Bauernhof vorbei. Dort lebt meine Freundin Hilde Huhn, die immer mal wieder Streifzüge durchs Dorf unternimmt. Dabei hat sie sich leider verlaufen – könnt Ihr Hilde helfen, wieder auf den Hof zurück zu kommen?



Wenn Ihr den Weg gefunden habt, schenken wir Euch ein

S

7

Witze-Seite

Georg Gems ist ein lustiges Kerlchen und hat sich einige Witze für Euch einfallen lassen!



Treffen sich zwei Schafe auf der Wiese.

Sagt das erste: "Mäh."

Sagt das zweite: "Mäh doch selber!"

Was ist ein Keks unter einem Baum?

Ein schattiges Plätzchen!

Laufen zwei Zahnstocher den Berg hoch und werden plötzlich von einem Igel überholt. Sagt der eine zum anderen: "Ach - hätte ich gewusst, dass ein Bus fährt wäre ich mit dem gefahren! "

Haarscharf zischt eine Fliege am Spinnennetz vorbei.

"Warte nur, morgen erwische ich dich", höhnt die Spinne.

"Denkste!" grinst die Fliege.
"Ich bin eine Eintagsfliege."

Dorfrallye Hinterstein

Hat Euch die Dorfrallye im Hochtal Spaß gemacht? Dann nichts wie los zur zweiten Rallye – willkommen in Hinterstein!

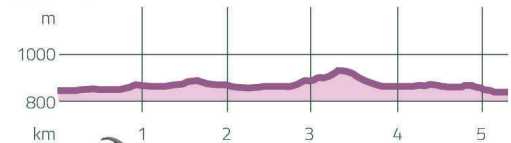
Hinterstein ist der Orsteil von Bad Hindelang, der am weitesten in den Bergen liegt. Von hier aus starten viele Bergtouren in die Allgäuer Alpen. Hinterstein ist umgeben von hohen Gipfeln, Wasserfällen und grünen Wäldern. Schaut mal nach oben in die Berge – ist das nicht toll? Dort lebe auch ich mit meiner Gems-Familie.

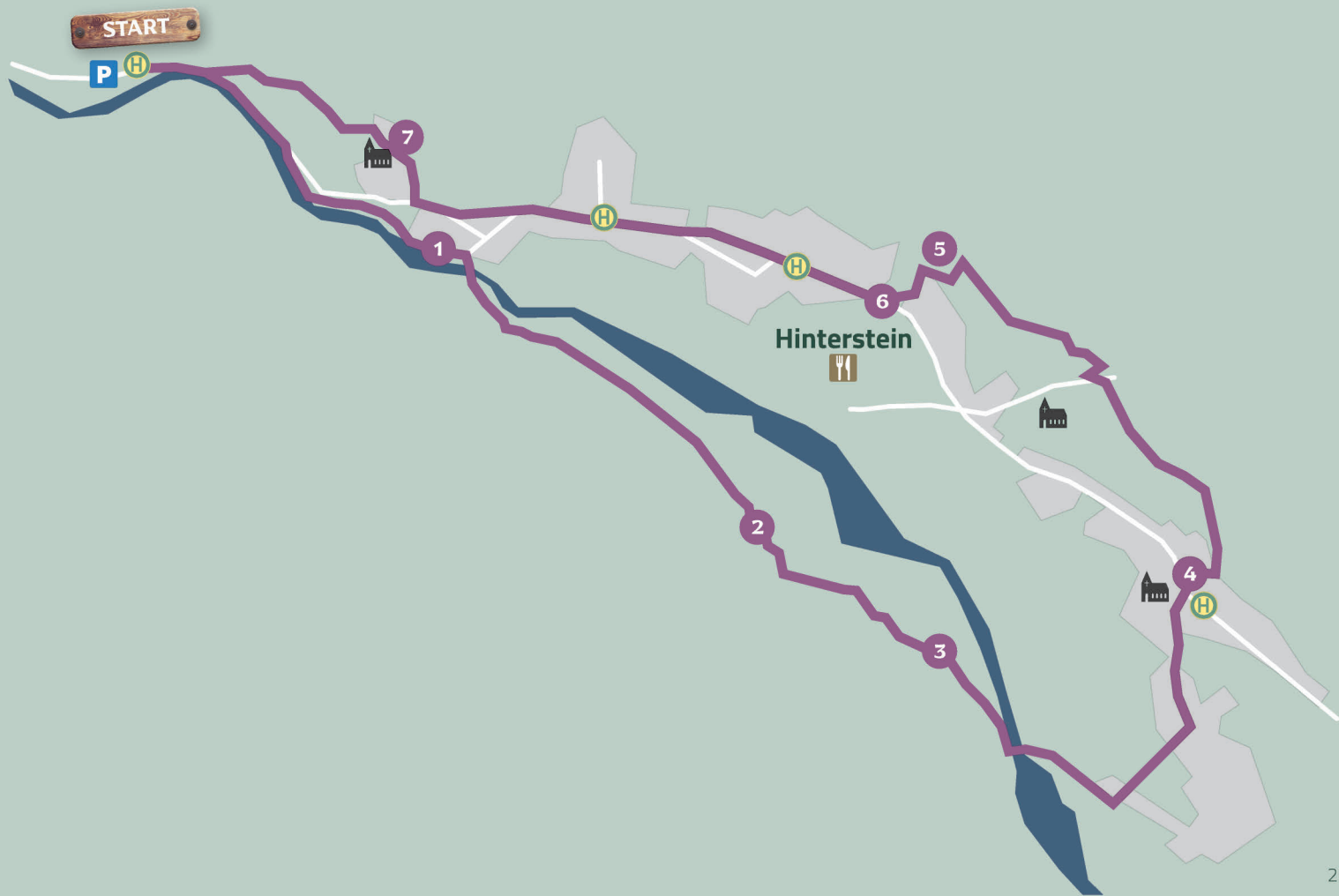
Am Parkplatz „Säge“ können Eure Eltern ihr Auto parken. Ihr könnt aber auch bequem mit dem Bus oder EMMI-MOBIL hierherkommen.

Die ganze Runde könnt Ihr auch mit dem Kinderwagen laufen und am Ende der Dorfrallye kommt Ihr wieder zum Startpunkt zurück.

Viel Spaß beim Wandern und Erleben in Hinterstein!

Euer **Lösungswort** könnt Ihr auf Seite 33 eintragen.





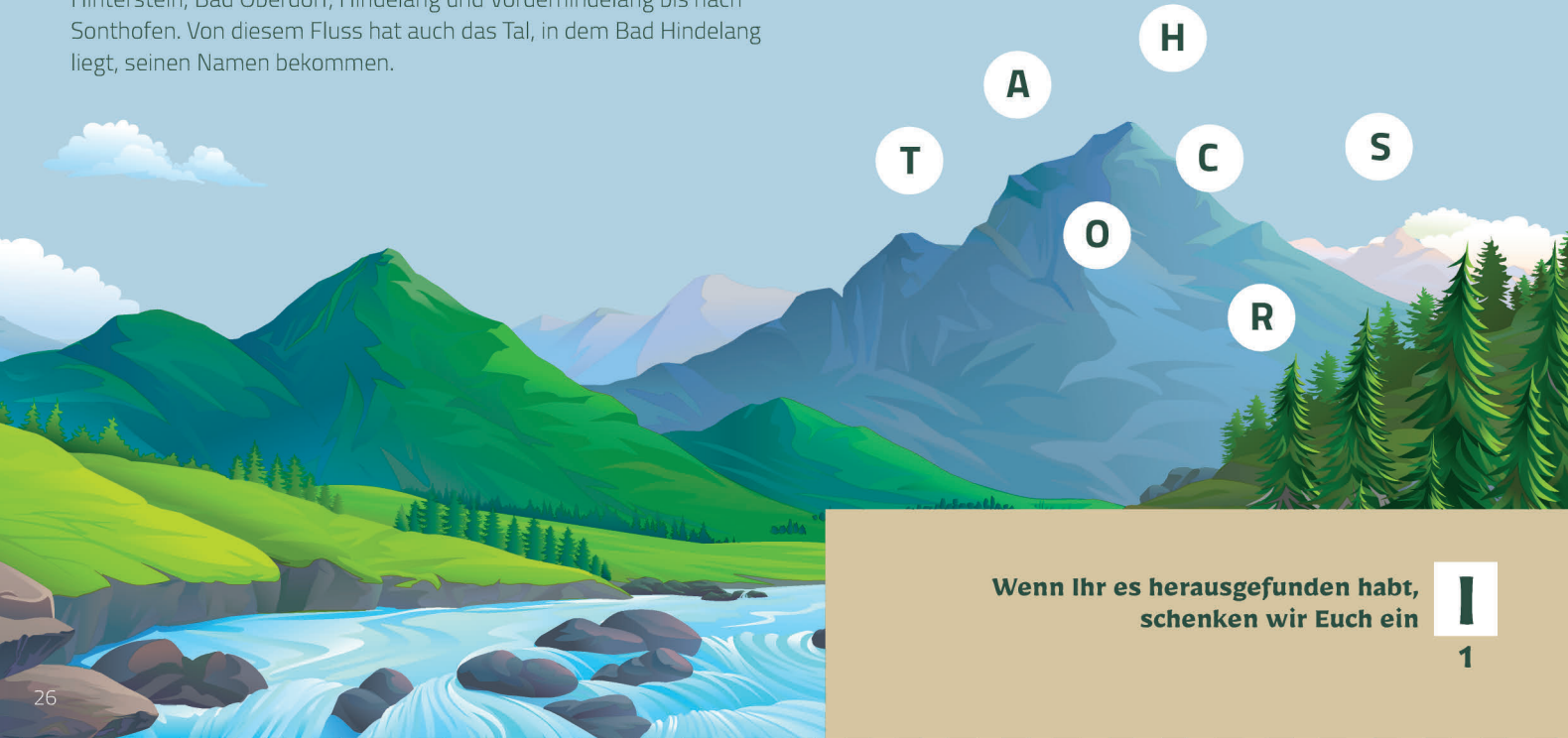
Station 1

Los geht's zunächst entlang an einem schönen Fluss. Seht Ihr wie toll die Sonne das Wasser glitzern lässt? Der Fluss entsteht im Hintersteiner Tal oben in den Bergen und fließt von hier bergab durch zwei Klammern – das sind tiefe Felsschluchten – dann durch Hinterstein, Bad Oberdorf, Hindelang und Vorderhindelang bis nach Sonthofen. Von diesem Fluss hat auch das Tal, in dem Bad Hindelang liegt, seinen Namen bekommen.

Aufgabe

Wisst Ihr wie der Fluss heißt?

Verbindet die Buchstaben richtig und Ihr findet den Namen.





Wenn Ihr es herausgefunden habt,
schenken wir Euch ein



Station 2

Weiter führt Euch der Weg über eine Brücke in ein Waldstück. Im Allgäu gibt es viele Bergmischwälder – das sind Wälder, die aus verschiedenen Baumarten wie Laub- und Nadelbäumen bestehen. Wie gut kennt Ihr Euch aus im Wald – könnt Ihr anhand der Blätter oder Nadeln und Früchte erkennen, um welchen Baum es sich handelt?



Wenn Ihr alle Baumarten erkannt habt,
schenken wir Euch ein

N

2

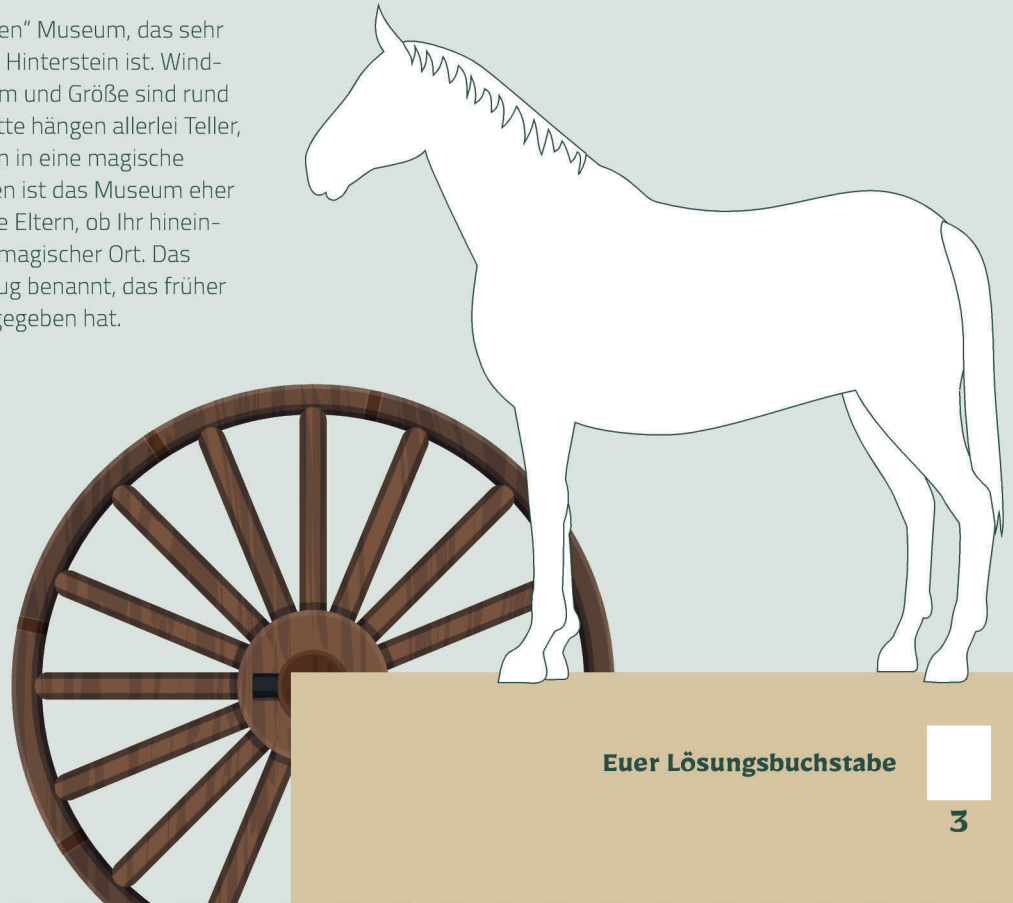
Station 3

Nun seid Ihr angekommen am etwas „anderen“ Museum, das sehr bekannt und eine echte Sehenswürdigkeit in Hinterstein ist. Windspiele klingeln leise, Skulpturen aller Art, Form und Größe sind rund um Euch zu bewundern und an der alten Hütte hängen allerlei Teller, Holzräder und vieles mehr. Hier taucht Ihr ein in eine magische Traumwelt aus längst vergangener Zeit. Innen ist das Museum eher etwas für ältere Kinder, fragt am besten Eure Eltern, ob Ihr hineingehen dürft. Aber auch von außen ist es ein magischer Ort. Das Museum ist nach einem besonderen Fahrzeug benannt, das früher oft benutzt wurde, als es noch keine Autos gegeben hat.

Aufgabe

Findet Ihr heraus wie das Museum heißt?

- Bootmuseum **(U)**
- Kutschmuseum **(B)**
- Fahrradmuseum **(L)**



Euer Lösungsbuchstabe



Station 4

Weiter geht es nun hinein nach Hinterstein, ins „Hintere Dorf“. Ihr gelangt zu einem schönen Dorfplatz mit einem Brunnen, der Antonius-Kapelle und Einkehrmöglichkeiten. Davon gibt es in Hinterstein einige, die sich auf Eurer Runde für eine kleine oder große Pause anbieten.

An diesem Platz steht auch ein Bergsteigerhotel, das im Sommer viele Wanderer als Ausgangspunkt für ihre Bergtouren nutzen. Das Bergsteigerhotel hat einen besonderen Namen.

Aufgabe

Findet Ihr heraus wie das Bergsteigerhotel heißt?

_____ **ER**

Tipp 1. Wort:

Welche Farbe entsteht, wenn Ihr Blau & Gelb mischt?

Tipp 2. Wort:

Er dient als Kopfbedeckung und gehört auch zur Hindelanger Tracht dazu.



Nehmt den ersten Buchstaben dieses Wortes und tragt ihn unten in Eure Lösung ein.



1. Wort: **A**
Wir schenken Euch den Buchstaben
4a

2. Wort:
Euer Lösungsbuchstabe
4b

Station 5

Weiter geht es rechts am Bergsteigerhotel vorbei am Waldrand entlang. Nach einiger Zeit biegt Ihr rechts ab zum Kneipp-Kur-Garten „Prinze Gumpel“. Ein „Gumpen“ ist im Allgäuer Dialekt ein kleiner Teich. Die komplette Teichanlage ist so angelegt, dass sich das Wasser selbst reinigt, zusätzlich fließt Wasser aus dem nahen Gebirgsbach dazu. Damit es nicht ganz so kalt ist wärmt die Sonne die Steinplatten am Boden, die dann das Wasser ein bisschen wärmer machen.

Ideal also für eine Abkühlung an einem heißen Sommertag. Hier treffen sich außerdem gerne Jung und Alt, Einheimische und Gäste für einen kleinen „Huigarte“ (Gespräch).

Der Teich hat seinen Namen von einem berühmten Prinzregenten, der schon im 19. Jahrhundert gerne für einen erfrischenden Sprung ins Wasser nach Hinterstein kam.

Aufgabe

Erratet Ihr nach welchem Prinzregenten der "Gumpel" benannt wurde?

- Max I. von Österreich **(C)**
- Luitpold von Bayern **(I)**
- Wilhelm von Sachsen **(P)**



Euer Lösungsbuchstabe



Station 6

Seit vielen Jahren stehen einige Bewohner aus Hinterstein, egal zu welcher Zeit oder Witterung, zur Hilfe bereit. Ob Brand, Hochwasser, Unfall oder Rettungsmission, sie sind immer da. Die aktiven Helfer machen das ehrenamtlich, das heißt, ohne dass sie dafür Geld bekommen. In ihrer Freizeit machen sie oft Übungen und Ausbildungen, damit sie bereit sind, wenn etwas passiert. Mit Ihrer Ausrüstung schützen sie sich und die Menschen, die sie retten.

In Hinterstein an der Festhalle gibt es gleich zwei solcher Vereine, die in den Bergen und im Tal Hilfe leisten. Ein Gebäude findet Ihr direkt an der Festhalle, das andere seht Ihr schräg gegenüber auf der anderen Straßenseite. Hier landet auch ab und zu ein Hubschrauber.

Aufgabe

Findet Ihr heraus zu welchen Vereinen die beiden Gebäude gehören?

- Freiwillige Feuerwehr & Bergwacht **(L)**
- Polizei & Freiwillige Feuerwehr **(E)**
- Krankendienst & Polizei **(B)**



Euer Lösungsbuchstabe



6

Station 7


Weiter geht es in Richtung „Vorderes Dorf“. „Am Riedbrand“ biegt Ihr nach rechts ab und kommt gleich darauf zu einer Kapelle. Sie wurde 1799 aus Bruchsteinen gebaut.

Der Vorraum der Kapelle ist geöffnet – findet Ihr darin dieses geschnitzte Zeichen? Es wurde einem Mann namens Ignaz Besler von Hinterstein gewidmet.

Von der Kapelle aus lauft Ihr nun noch das letzte Stück zurück zum Ausgangspunkt.

Aufgabe

Aber hier fehlt doch etwas – zeichnet ein, was noch in diesem Zeichen steht.



Zum Dank schenken wir Euch ein





Euer Lösungswort

Wenn Ihr möchtet, könnt Ihr jetzt in der Tourist Information Bad Hindelang oder Oberjoch Eure Lösung einreichen und euch die Überraschung abholen. Ich wünsche, ich könnte Eure schönen bunten Bilder sehen. Bestimmt entstehen dabei tolle Gemälde!

Vielleicht erzählt Ihr ja auch Euren Freunden und Freundinnen zuhause von den vielfältigen Möglichkeiten, die Bad Hindelang für alle Kids bereit hält. Ich freue mich über jeden kleinen Besucher.

**Ihr könnt die Lösung auch abgeben,
wenn Ihr nur in einem Ort unterwegs wart!**



Eure Urlaubserlebnisse

Bitte gebt die Liste doch gemeinsam mit der Lösung auf diesem Blatt bei meinen Freunden in der Tourist Information ab! Unter allen eingereichten Listen verlosen wir ein Familienwochenende in Bad Hindelang!

Ich bin einverstanden, dass meine Daten von Bad Hindelang Tourismus für Marketingzwecke genutzt werden. Ich kann mein Einverständnis zur Datennutzung jederzeit widerrufen. Der Rechtsweg ist ausgeschlossen.

Der Preis kann nicht ausbezahlt werden.

Name

Straße, Hausnummer

PLZ, Ort

E-Mail


Unsere Familie besteht aus Personen,













davon Erwachsene und Kinder im Alter von

**Wir haben im Urlaub noch Folgendes angestellt –
unsere schönsten Ausflüge, Erlebnisse
und Geschichten:**

Wald-Sudoku

Verteilt die Blätter so auf die freien Felder, dass in jeder Zeile jede Blattsorte immer nur **einmal** auftaucht!




MusikWanderWeg




Auf unserem MusikWanderWeg könnt Ihr so einiges über die Musik im Allgäu und auch über weitere spannende Themen erfahren. Das Ausprobieren kommt dabei nicht zu kurz – es erwarten Euch ein Memory, eine „Tonleiter“, Klangröhren und weitere tolle Stationen.

Der Wanderweg wurde von 15 Schülerinnen und Schülern des Gymnasiums Sonthofen im Rahmen eines Projektseminars entwickelt. Mit Hilfe von Sponsoren und Betrieben konnte der Weg 2014 eröffnet werden.

Auf dem Weg begleitet Euch mein Freund „Horschi“, das Alphorn.
Damit Ihr wisst, wie der Weg weiter verläuft, könnt Ihr ihn oder seinen Hut auch immer wieder auf Tafeln und Wegweisern entdecken.


 Auf den Tafeln findet Ihr unten links einen QR-Code, mit dem Ihr auf die Website www.badhindelang.de/musikwanderweg gelangt. Dort könnt Ihr die passenden Hörbeispiele zu den Stationen oder für den Weg zwischen den Stationen anhören.

Und nun: Viel Spaß auf dem MusikWanderWeg!



Am Wegesrand:

Minigolfplatz, Hammerschmiede, Wasserspiele, Drachenspielplatz, Barfußpfad, Wildererspielplatz, Kneippanlage.



Tragt hier alle Lösungsbuchstaben ein!

Wenn Ihr das richtige Lösungswort eingetragen habt, könnt Ihr Euch ein Geschenk in der Tourist Information abholen.

<input type="text"/>	<input type="text"/>	<input type="text"/>	<input type="text"/>	<input type="text"/>	<input type="text"/>	<input type="text"/>	<input type="text"/>
1	2	3	4	5	6	7	8

Wenn Ihr bei den Stationen gut aufpasst, ist dieses Quiz für Euch sicher kein Problem.

Kulturlandschaft

1. Was passiert im Spätsommer auf den Feldern?

- Die Kühe grasen darauf (H)
- Sie werden gemäht (O)
- Sie werden umgegraben (Z)

2. Welcher Kulturlandschaft entspricht das Ostrachtal?

- Naturnahe Kulturlandschaft (G)
- Forstwirtschaftlich geprägte Kulturlandschaft (W)
- Land- und forstwirtschaftlich geprägte Kulturlandschaft (O)

Wasser

3. Woher kommt das Wasser in Bad Hindelang?

- Aus einem Brunnen (A)
- Regenwasser wird aufgefangen und aufbereitet (H)
- Aus dem Boden (R)

4. Wofür sind die sieben Hochbehälter nötig?

- Zur Säuberung des Wassers (R)
- Zum Druckausgleich in den Leitungen und zur Reservehaltung des Löschwassers (S)
- Sie dienen als Brunnen (A)

Harmoniemusik

5. In welcher Zeit gab es bereits schon einmal etwas Ähnliches wie die Harmoniemusik?

- In der Romantik (S)
- In der Epoche des Biedermeier (W)
- In Zeiten der Minnesänger (C)

6. Zu welchen Anlässen wurde Harmoniemusik gespielt?

- Beim Besuch des Prinzregenten (H)
- Zum ersten Hahnenschrei (K)
- Bei der Geburt von Zwillingssäbchen (O)

Jodeln & Alphorn

7. Was versteht man unter Jodeln?

- Sinnloses Rufen einzelner Silben (D)
- Wortloses Singen (T)
- Ein Gesang, der ausschließlich über die Kopfstimme gesungen wird (V)

8. Welche Bedeutung hat das Alphorn für die Schweiz?

- Es ist das Nationalsymbol (I)
- Gar keine, es ist dort ein Instrument wie jedes andere (M)
- Es ziert die Flagge (A)

Stationen

Station 1

Grieas d'na

Station 2

Kulturlandschaft

Station 3

Wasser ist Leben

🎵 Hörbeispiele 1 – 3

Station 4

Spiel zum Thema Stubenmusik

🎵 Hörbeispiel 4:
„Hinderschtuinar Weis“ (Andreas Braunsch) –
Ostrachtaler Gittarenduo (Andreas Braunsch & Florian Schlipf)

🎵 Hörbeispiel 5:
„Mit Schwügi i d'Ferien“ (Andreas Braunsch) –
Hinderschtuinar Hirtemuseg (Tizian Amman – Scherrzither & Zi-
ther, Christian Agerer – Diat. Harmonika & Maultrommel, Andreas
Braunsch – Gitarre)



Station 5

„Leiter“ aus Tönen

🎵 Hörbeispiel 16:
"D'r Strupplhas" (T: Eugenie Scholl-Rohrmoser, M: Karl Hafner) –
Gesangsgruppe Gymnasium Sonthofen

Musik zum Weiterwandern

🎵 Hörbeispiel 6:
„Hirtemusegmarsch“ (Beate Lipp) – Hinderschtuinar Hirtemuseg

🎵 Hörbeispiel 7:
„Walzar fir Alina“ (Andreas Braunsch) – Ostrachtaler Gitarrenduo

🎵 Hörbeispiel 8:
„Frisch üfgeschpielt“ (Andreas Braunsch) – Ostrachtaler Gitarrenduo

Station 6

Harmoniemusik mit Memory

🎵 Hörbeispiel 9:
„Jubiläumspolka“ (Willibald Hammerl) –
Harmoniemusik Hindelang, Leitung: Rainer Schollenberger

Station 7

Ein Schnappschuss im Trachtengewand



Station 8

Entspannungsmusik

- 🎵 Hörbeispiel 10:
„Bauernmenuett“ (Tobi Reiser, Satz: Berta Höller) –
Verena Wörner, Harfe
- 🎵 Hörbeispiel 11:
„Bergmändle“ Ländler aus Hindelang (Michl Bredl) –
Verena Wörner, Harfe

Musik zum Weiterwandern

- 🎵 Hörbeispiel 12:
„Blues“ Wullebelze, Viehweidblues, Hirte-Blues (Beate Lipp) –
Hinderschtuinar Hirtemuseg
- 🎵 Hörbeispiel 13:
„S'Friedlingsschtickle“ (Andreas Braunsch) – Ostrachtaler Gitarrenduo

Station 9

Jodeln und Alphorn

- 🎵 Hörbeispiel 14:
„D'r Krumm“ (Jodler überliefert) – Jodlergruppe Ostrachtal,
Leitung: Florian Karg
- 🎵 Hörbeispiel 15:
„Hinterstüiner Stickle – I'de Eckwiesa“ – Gebrüder Wechs





Bad Hindelang Tourismus

Unterer Buigenweg 2
87541 Bad Hindelang
+49 8324 8920
info@badhindelang.de

www.badhindelang.de

Bilder

Bad Hindelang Tourismus/Wolfgang B. Kleiner

Illustrationen

Bad Hindelang Tourismus/Hanna Penatzer

Gestaltung

www.agentur-augenschmaus.de



**BAD
HINDE
LANG**